



## 1. สถานการณ์ทั่วไปและผลกระทบ

ท้ายเขื่อนเจ้าพระยา ระบายน้ำ 2697 ลบ.ม./วิ (เพิ่มขึ้น 29 ลบ.ม./วิ.) ท้ายเขื่อนป่าสักชลสิทธิ์ ระบายน้ำ 903 ลบ.ม./วิ (เพิ่มขึ้น 287 ลบ.ม./วิ.) ท้ายเขื่อนพระรามหก ระบายน้ำ 985 ลบ.ม./วิ (เพิ่มขึ้น 70 ลบ.ม./วิ.) บ้านเรือนประชาชนที่อยู่ริมแม่น้ำน้อย คลองบางหลวง คลองบางบาล และแม่น้ำเจ้าพระยาได้รับผลกระทบ

**ประชาชนที่ได้รับผลกระทบ รวม 11 อำเภอ 120 ตำบล 702 หมู่บ้าน 32,936 หลังคาเรือน ดังนี้**

1. เสนา 13 ตำบล 95 หมู่บ้าน 6,000 หลังคาเรือน
2. ผักไห้ 11 ตำบล 76 หมู่บ้าน 2,984 หลังคาเรือน
3. บางบาล 16 ตำบล 106 หมู่บ้าน 7,174 หลังคาเรือน
4. บางไทร 23 ตำบล 124 หมู่บ้าน 5,514 หลังคาเรือน
5. พระนครศรีอยุธยา 14 ตำบล 69 หมู่บ้าน 1,887 หลังคาเรือน
6. บางปะอิน 12 ตำบล 83 หมู่บ้าน 5,592 หลังคาเรือน
7. นครหลวง 11 ตำบล 48 หมู่บ้าน 897 หลังคาเรือน
8. บางปะหัน 12 ตำบล 45 หมู่บ้าน 1,559 หลังคาเรือน
9. ท่าเรือ 8 ตำบล 56 หมู่บ้าน 1,329 หลังคาเรือน
10. มหาราช (พื้นที่การเกษตรได้รับความเสียหาย)
11. วังน้อย (พื้นที่การเกษตรได้รับความเสียหาย)

(หมายเหตุ ข้อมูลจากสำนักงานป้องกันและบรรเทาสาธารณภัยจังหวัดพระนครศรีอยุธยา)

ผู้เสียชีวิตสะสม 4 ราย (อ.บางบาล 2 ราย , อ.เสนา 2 ราย)

## 2. สถานบริการสาธารณสุขที่ได้รับผลกระทบ

โรงพยาบาลทั้งหมด 16 แห่งไม่ได้รับผลกระทบ รพ.สต.ทั้งหมด 206 แห่ง ได้รับผลกระทบรวม 7 อำเภอ 31 แห่ง ได้แก่

- (1) อ.บางบาล 9 แห่ง รพ.สต.วัดตะกุก , บางหลวงโดด , บางหัก (ย้ายจุดให้บริการ)  
บางบาล , บางชะนี , ทางช้าง , น้ำเต้า , วัดยม , บ้านคลัง (เปิดให้บริการปกติ)
- (2) อ.เสนา 2 แห่ง รพ.สต.หัวเวียง , บ้านกระท่อม (เปิดให้บริการปกติ)
- (3) อ.บางปะอิน 4 แห่ง รพ.สต.เกาะเกิด , บ้านโพ , บางประแดง , ขอนอนหลวง (เปิดให้บริการปกติ)
- (4) อ.บางไทร 7 แห่ง สสอ.บางไทร, รพ.สต.แคตก, โพธิ์แดง , บ้านเกาะ , แคออก , ช่างน้อย , กระแส (เปิดให้บริการปกติ)
- (5) อ.ท่าเรือ 2 แห่ง รพ.สต.วังแดง , ท่าเจ้าสนุก (เปิดให้บริการปกติ)
- (6) อ.นครหลวง 2 แห่ง รพ.สต.แม่ลา , สามไถ (เปิดให้บริการปกติ)
- (7) อ.พระนครศรีอยุธยา 5 แห่ง รพ.สต.คลองตะเคียน , ปากกระดาน , บ้านป้อม , เกาะเรียน , สำเภาล่ม (เปิดให้บริการปกติ)

## 3. การเยี่ยมติดตามกลุ่มเปราะบางที่ต้องได้รับการดูแล (รวมยอดสะสม) 7,314 คน ดังนี้

เด็กอายุต่ำกว่า 1 ปี 792 คน

ผู้สูงอายุ 3,678 คน

ผู้ป่วยโรคเรื้อรัง 1,932 คน

ผู้ป่วยโรคไตเรื้อรัง 103 คน

ผู้ป่วยจิตเวช 33 คน

ผู้สูงอายุติดบ้านติดเตียง 382 คน

ผู้พิการ ติดบ้านติดเตียง 394 คน

**การดูแลช่วยเหลือเป็นพิเศษ 1,191 คน ดังนี้**

จ่ายยาและเวชภัณฑ์ 682 คน, จ่ายยาโรคเรื้อรัง 236 คน, เยี่ยมยาจิตใจ 209 คน, เยี่ยมบ้าน 50 คน, มอบอุปกรณ์ป้องกันโรค 14 คน

ติดตรงหัวงโย	255	หลังคาเรือน	จ่ายยา/เวชภัณฑ์	สุขภาพจิต	จ่ายยาโรคเรื้อรัง	อื่นๆ
				ประเมิน/เยี่ยมยา		

ผู้ป่วยติดเตียง	124	หลังคาเรือน	51	28	6	5
-----------------	-----	-------------	----	----	---	---

ผู้พิการ	59	หลังคาเรือน	35	18	2	1
----------	----	-------------	----	----	---	---

ผู้สูงอายุ	72	หลังคาเรือน	35	23	3	7
------------	----	-------------	----	----	---	---

## 4. การสนับสนุนของสำนักงานสาธารณสุขจังหวัดฯ

ยา whitfield 13,450 ตลับ , ยาตำราหลวง 1,750 ชุด , รองเท้าบูท 240 คู่ , ยาหากันยุง 4,700 ซอง , มุ้ง 30 หลัง





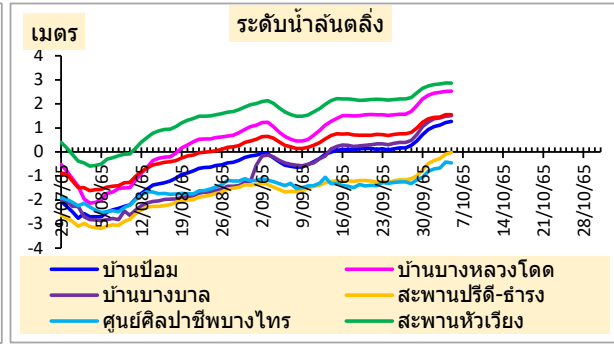
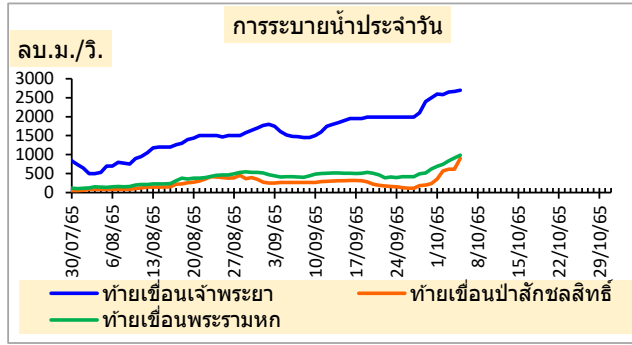
รายการยา/เวชภัณฑ์ที่มีการแจกจ่ายให้พื้นที่เพื่อรองรับสถานการณ์น้ำท่วม										
ลำดับ	รายการ	whitfield 20 g(ตลับ)				ยาดำราหลว	รองเท้าบูท	ยาทาแก้มยุง	มุ้ง	ถุงมือยาง
	สนับสนุนจาก	สสจ.	รพ.อุรุยา	รพ.เสนา	รวม	ง(ชุด)	(คู่)	(ซอง)	(หลัง)	(คู่)
โรงพยาบาล										
1	พระนครศรีอยุธยา	-	-	-	-	-	-	-	-	-
2	เสนา	-	-	-	-	-	-	-	-	-
3	ท่าเรือ	600	750	-	1,350	-	-	-	-	-
4	สมเด็จพระสังฆราช(นครหลวง)	-	-	-	0	-	-	-	-	-
5	บางไทร	-	-	1,000	1,000	-	-	-	-	-
6	บางบาล	1,200	1,250	-	2,450	50	-	-	-	-
7	บางปะอิน	1,200	750	-	1,950	-	-	-	-	-
8	บางปะหัน	-	500	-	500	-	-	-	-	-
9	ผักไห่	-	-	-	0	-	-	-	-	-
10	ภาชี	-	-	-	0	-	-	-	-	-
11	ลาดบัวหลวง	-	-	-	0	-	-	-	-	-
12	วังน้อย	-	-	-	0	-	-	-	-	-
13	บางซ้าย	-	-	-	0	-	-	-	-	-
14	อุทัย	-	-	-	0	-	-	-	-	-
15	มหาราช	-	375	-	375	-	-	-	-	-
16	บ้านแพรก	-	375	-	375	-	-	-	-	-
	รวม	3,000	4,000	1,000	8,000	50	0	0	0	0
สำนักงานสาธารณสุขอำเภอ										
1	พระนครศรีอยุธยา	600	-	-	600	150	36	600	10	50
2	เสนา	1,100	-	-	1,100	550	12	500	-	-
3	ท่าเรือ	-	-	-	0	-	-	-	-	-
4	นครหลวง	-	-	-	0	-	-	-	-	-
5	บางไทร	1,850	-	-	1,850	150	87	1500	10	100
6	บางบาล	600	-	-	600	150	18	1100	-	-
7	บางปะอิน	600	-	-	600	150	27	500	-	-
8	บางปะหัน	-	-	-	0	-	-	-	-	-
9	ผักไห่	700	-	-	700	550	60	500	10	100
10	ภาชี	-	-	-	0	-	-	-	-	-
11	ลาดบัวหลวง	-	-	-	0	-	-	-	-	-
12	วังน้อย	-	-	-	0	-	-	-	-	-
13	บางซ้าย	-	-	-	0	-	-	-	-	-
14	อุทัย	-	-	-	0	-	-	-	-	-
15	มหาราช	-	-	-	0	-	-	-	-	-
16	บ้านแพรก	-	-	-	0	-	-	-	-	-
	รวม	5,450	-	-	5,450	1,700	240	4700	30	250
					13,450	1,750	240	4700	30	250



1. สถานการณ์ทั่วไปและผลกระทบ

ทำเยื่อเงินเจ้าพระยา ระบายน้ำ 2697 ลบ.ม./วิ (เพิ่มขึ้น 29 ลบ.ม./วิ.) ทำเยื่อเงินป่าสักชลสิทธิ์ ระบายน้ำ 903 ลบ.ม./วิ (เพิ่มขึ้น 287 ลบ.ม./วิ.)

ทำเยื่อเงินพระรามหก ระบายน้ำ 985 ลบ.ม./วิ (เพิ่มขึ้น 70 ลบ.ม./วิ.)



ประชาชนได้รับผลกระทบ (จากการสำรวจของหน่วยบริการสาธารณสุข)

ประชาชนได้รับผลกระทบ รวม 10 อำเภอ 133 ตำบล 704 หมู่บ้าน 31,816 หลังคาเรือน 96,478 คน

ลำดับ	อำเภอ	จำนวนที่ได้รับผลกระทบ				เสียชีวิต(ราย)		หมายเหตุ
		ตำบล	หมู่บ้าน	หลังคาเรือน	ประชาชน	รายใหม่	สะสม	
1	พระนครศรีอยุธยา	15	88	4,414	14,977	0	0	
2	ท่าเรือ	8	61	2,351	7,616	0	0	
3	นครหลวง	10	45	1,024	3,036	0	0	
4	บางไทร	23	130	6,370	18,932	0	0	
5	บางบาล	16	105	6,529	18,197	0	2	
6	บางปะอิน	12	81	4,780	17,112	0	0	
7	บางปะหัน	10	42	1,213	3,681	0	0	
8	ผักไห่	15	40	645	1,143	0	0	
9	เสนา	17	68	4,404	11,565	1	2	
10	อุทัย	7	44	86	219	0	0	
	<b>รวม</b>	<b>133</b>	<b>704</b>	<b>31,816</b>	<b>96,478</b>	<b>1</b>	<b>4</b>	

ผู้เสียชีวิตสะสม 4 ราย (อ.บางบาล 2 ราย , อ.เสนา 2 ราย)

2. สถานบริการสาธารณสุขที่ได้รับผลกระทบ จำนวน 31 แห่ง

ลำดับ	อำเภอ	แห่ง	ลุ่มน้ำ	รพ.สต.ที่ได้รับผลกระทบ		
				ระดับ 1	ระดับ 2	ระดับ 3
1	บางบาล	9	เจ้าพระยา	บางบาล, บางชะนี, ทางช้าง, น้ำเต้า, วัดยม, บ้านคลัง		วัดตะกุก, บางหลวงโคด, บางหัก
2	เสนา	2	แม่น้ำน้อย	หัวเวียง, บ้านกระทุ่ม		
3	บางปะอิน	4	เจ้าพระยา	เกาะเกิด, บ้านโพ, บางประแดง, ขอนอนหลวง		
4	บางไทร	7	เจ้าพระยา	สสอ.บางไทร, แดตก, บ้านเกาะ, โพแดง, ช้างน้อย, กระแซง	แคออก	
5	ท่าเรือ	2	ป่าสัก	วังแดง, ท่าเจ้าสนุก		วังแดง
6	นครหลวง	2	ป่าสัก	แม่ลา, สามไถ		
7	พระนครศรีอยุธยา	5	เจ้าพระยา	คลองตะเคียน, ปากกราน, บ้านป้อม, เกาะเรียน, สำเภาล่ม		

ระดับ 1 หมายถึง เปิดให้บริการได้ น้ำท่วมทางเข้าออกหรือน้ำท่วมสถานบริการ ประชาชนเข้ารับบริการได้

ระดับ 2 หมายถึง เพิ่มจุดให้บริการ น้ำท่วมสถานบริการ ประชาชนเข้ารับบริการได้ไม่สะดวก

ระดับ 3 หมายถึง ย้ายจุดให้บริการ น้ำท่วมสถานบริการ ประชาชนเข้ารับบริการไม่ได้



แบบรายงานสถานการณ์สาธารณภัย (Disaster) ด้านการแพทย์และสาธารณสุข

สำนักงานสาธารณสุขจังหวัดพระนครศรีอยุธยา

วันที่ 5 ตุลาคม 2565 เวลา 12.00 น.

ประเภทสาธารณภัย: ภัยจากอุทกภัย

การเปิดศูนย์ปฏิบัติการฉุกเฉินด้านการแพทย์และสาธารณสุข (Public Health Emergency Operation Center : PHEOC)

ระดับจังหวัด  ไม่มี

มี

เปิดเมื่อวันที่ 1 กันยายน 2565

ปิดเมื่อวันที่

1.สถานการณ์และผลกระทบ

1.1 สถานการณ์ทั่วไป

ประชาชนได้รับผลกระทบ รวม 10 อำเภอ 133 ตำบล 704 หมู่บ้าน 31,816 หลังคาเรือน 96,478 คน

1.2 พื้นที่ที่ได้รับผลกระทบ (จากการสำรวจของหน่วยบริการสาธารณสุข)

อำเภอ	ตำบล	จำนวนทั้งหมด		จำนวนที่ได้รับผลกระทบ			วันที่ประกาศ เขตภัยพิบัติ
		หมู่บ้าน	หลังคาเรือน	หมู่บ้าน	หลังคาเรือน	ประชากร (คน)	
บางไทร	บางไทร	10	1608	10	838	2514	
บางไทร	ไม้ตรา	13	1147	9	572	1716	
บางไทร	กระแซง	5	443	5	354	1062	
บางไทร	บ้านกลิ้ง	9	505	9	161	483	
บางไทร	แคออก	4	234	4	290	870	
บางไทร	ช้างน้อย	5	295	5	81	243	
บางไทร	บ้านแปง	3	220	3	249	747	
บางไทร	สนามไชย	8	625	8	548	1644	
บางไทร	โคกช้าง	7	763	7	263	789	
บางไทร	บ้านม้า	8	1056	6	144	432	
บางไทร	หน้าไม้	4	239	4	190	570	
บางไทร	กกแก้วบูรพา	6	556	6	18	54	
บางไทร	บางพลี	5	629	5	362	1086	
บางไทร	ไผ่พระ	8	546	8	65	195	
บางไทร	บ้านเกาะ	6	409	6	385	1155	
บางไทร	ท่อหมก	4	514	4	420	1260	
บางไทร	แคตก	5	303	5	279	837	
บางไทร	ช่างเหล็ก	4	418	4	85	255	
บางไทร	บางยี่โท	5	420	5	403	1209	
บางไทร	ราชคราม	5	549	5	228	506	
บางไทร	ช่างใหญ่	4	474	4	139	417	
บางไทร	โพธิ์แดง	4	384	4	213	639	

อำเภอ	ตำบล	จำนวนทั้งหมด		จำนวนที่ได้รับผลกระทบ			วันที่ประกาศ เขตภัยพิบัติ
		หมู่บ้าน	หลังคาเรือน	หมู่บ้าน	หลังคาเรือน	ประชากร (คน)	
บางไทร	เชียงรากน้อย	4	327	4	83	249	
เสนา	มารวิชัย	5	684	0	0	0	
เสนา	บางนมโค	11	4179	5	275	813	
เสนา	เจ้าเจ็ด	7	1138	6	62	196	
เสนา	สามกอ	8	2616	7	223	873	
เสนา	บ้านแพน	9	899	9	624	1860	
เสนา	หัวเวียง	13	1186	11	1050	2840	
เสนา	บ้านโพธิ์	12	941	12	927	2037	
เสนา	รางจรเข้	7	697	3	216	787	
เสนา	บ้านแถว	7	846	-	-	-	
เสนา	ชายนา	7	1098	0	0	0	
เสนา	สามตุ่ม	10					
เสนา	ลาดงา	9	854	0	0	0	
เสนา	ดอนทอง	9					
เสนา	บ้านหลวง	6	703	0	0	0	
เสนา	เจ้าเสด็จ	6	599	2	65	158	
เสนา	บ้านกระทุ่ม	10	560	10	511	1501	
เสนา	เทศบาลเมือง	4	1053	3	451	500	
ผักไห่	นาคู	8	621	0	0	0	
ผักไห่	หนองน้ำใหญ่	11	1343	0	0	0	
ผักไห่	บ้านแค	8	910	0	0	0	
ผักไห่	ลาดน้ำเค็ม	6	643	0	0	0	
ผักไห่	ท่าดินแดง	8	555	8	249	556	
ผักไห่	ดอนลาน	6	627	0	0	0	
ผักไห่	กุฎี	12	689	9	75	0	
ผักไห่	ลำตะเคียน	5	403	0	0	0	
ผักไห่	จักราช	6	606	0	0	0	
ผักไห่	ลาดชิด	10	936	0	0	0	
ผักไห่	หน้าโคก	7	516	0	0	0	
ผักไห่	อมฤต	11	478	12	137	0	
ผักไห่	บ้านใหญ่	6	603	6	139	348	
ผักไห่	ผักไห่	12	1234	5	45	239	
ผักไห่	โคกช้าง	5	445	0	0	0	
บางปะอิน	เกาะเกิด	7	591	7	313	1110	
บางปะอิน	บ้านแปง	4	537	3	344	1132	
บางปะอิน	บ้านพลับ	5	479	5	453	1944	
บางปะอิน	บ้านโพ	9	709	9	569	1695	
บางปะอิน	บางประแดง	9	538	8	406	1438	

อำเภอ	ตำบล	จำนวนทั้งหมด		จำนวนที่ได้รับผลกระทบ			วันที่ประกาศ เขตภัยพิบัติ
		หมู่บ้าน	หลังคาเรือน	หมู่บ้าน	หลังคาเรือน	ประชากร (คน)	
บางปะอิน	บางกระสั้น	17	5074	14	518	1235	
บางปะอิน	คลองจิก	8	3548	1	20	32	
บางปะอิน	ตลาดเกรียบ	8	719	7	348	1078	
บางปะอิน	บ้านเลน	12	3671	12	1094	5470	
บางปะอิน	ขนอนหลวง	5	532	5	430	1345	
บางปะอิน	วัดยม	8	773	5	104	247	
บางปะอิน	บ้านหว่า	7	1049	5	181	386	
บางบาล	วัดตะกู	9	515	9	522	1350	
บางบาล	กบเจา	8	647	8	648	1561	
บางบาล	บางหัก	8	450	8	391	964	
บางบาล	บางหลวงโตด	4	206	4	153	438	
บางบาล	บ้านกุ่ม	9	1120	9	956	2545	
บางบาล	พระขาว	7	1218	7	144	350	
บางบาล	บางชะนี	5	557	5	507	1458	
บางบาล	น้ำเต้า	8	1085	8	629	2024	
บางบาล	ทางช้าง	6	324	6	268	701	
บางบาล	บางบาล	5	305	5	312	1335	
บางบาล	บ้านคลัง	7	594	7	530	1432	
บางบาล	ไทรน้อย	10	670	10	570	1740	
บางบาล	วัดยม	5	600	5	327	849	
บางบาล	มหาพรหมณ์	10	1403	4	68	275	
บางบาล	บางหลวง	5	278	5	239	525	
บางบาล	สะพานไทย	5	720	5	265	650	
พระนครศรีอยุธยา	ภูเขาทอง	4	633	4	544	2251	
พระนครศรีอยุธยา	บ้านใหม่	9	1217	9	544	2222	
พระนครศรีอยุธยา	คลองตะเคียน	13	1019	9	366	1322	
พระนครศรีอยุธยา	เกาะเรียน	7	690	7	332	1137	
พระนครศรีอยุธยา	บ้านป้อม	11	1856	10	207	465	
พระนครศรีอยุธยา	บ้านรุน	4	405	4	165	215	
พระนครศรีอยุธยา	ลุมพลี	6	1087	6	283	1357	
พระนครศรีอยุธยา	สำเภาล่ม	11	1402	10	549	1961	
พระนครศรีอยุธยา	คลองสระบัว	6	1108	6	501	1495	
พระนครศรีอยุธยา	สวนพริก	6	1185	6	322	683	
พระนครศรีอยุธยา	บ้านเกาะ	7	2167	6	270	666	
พระนครศรีอยุธยา	ปากกราน	14	1392	4	115	524	
พระนครศรีอยุธยา	หันตรา	6	2074	2	13	66	
พระนครศรีอยุธยา	วัดตูม	5	1423	2	65	199	
พระนครศรีอยุธยา	คลองสวนพลู	4	2767	3	138	414	



อำเภอ	ตำบล	จำนวนทั้งหมด		จำนวนที่ได้รับผลกระทบ			วันที่ประกาศ เขตภัยพิบัติ
		หมู่บ้าน	หลังคาเรือน	หมู่บ้าน	หลังคาเรือน	ประชากร (คน)	
อุทัย		1	803	1	31	76	
อุทัย		2	62	2	6	10	
อุทัย		3	101	3	19	57	
อุทัย		4	1663	4	18	38	
อุทัย		9	109	9	4	14	
อุทัย		12	269	12	2	7	
อุทัย		13	458	13	6	17	
นครหลวง	บางระกำ	6	1092	5	91	213	
นครหลวง	คลองสะแก	5	515	4	87	280	
นครหลวง	ปากจั่น	6	984	5	158	532	
นครหลวง	พระนอน	7	549	6	98	318	
นครหลวง	บ่อโพรง(รพ.)	4	1358	1	1	5	
นครหลวง	สามไถ	4	362	3	183	601	
นครหลวง	นครหลวง	9	1500	8	121	342	
นครหลวง	ท่าช้าง	8	1314	5	111	305	
นครหลวง	บางพระครู	4	674	4	131	295	
นครหลวง	แม่ลา	21	568	4	43	145	
บางปะหัน	ขวัญเมือง	5	805	5	182	464	
บางปะหัน	บางปะหัน	7	1210	6	177	613	
บางปะหัน	ขยาย	6	524	6	194	636	
บางปะหัน	บ้านขล้อย	5	598	5	178	566	
บางปะหัน	ตาลเอน	3	256	3	65	164	
บางปะหัน	เสาชิง	15	800	3	157	418	
บางปะหัน	โพธิ์สามต้น	8	995	4	111	428	
บางปะหัน	พุดเล่า	12	906	7	28	58	
บางปะหัน	ทับน้ำ	5	819	2	35	94	
บางปะหัน	บางนางร้า	1	659	1	86	240	
ท่าเรือ	ท่าเรือ	7	990	5	170	513	
ท่าเรือ	ท่าหลวง	9	924	8	345	1111	
ท่าเรือ	ท่าเจ้าสนุก	9	767	9	332	1029	
ท่าเรือ	ศาลาลอย	15	842	15	320	958	
ท่าเรือ	จำปา	8	891	8	273	970	
ท่าเรือ	โพธิ์เอน	6	673	6	360	1208	
ท่าเรือ	ปากท่า	8	773	6	415	1365	
ท่าเรือ	วังแดง	8	879	4	136	462	

### 1.2 การจัดตั้งศูนย์พักพิง (ถ้ามี)

ที่	ชื่อศูนย์พักพิง	จำนวนผู้รับบริการ	รายละเอียด
1	-	-	-
2	-	-	-
3	-	-	-

### 1.3 ผลกระทบทางด้านชีวิต

#### ประชาชน

ด้านชีวิต	จำนวน(ราย)	รายละเอียด / ระบุสาเหตุ
1.เสียชีวิต (สะสม)	4	จมน้ำเสียชีวิต อ.บางบาล 2 ราย , อ.เสนา 2 ราย
2.ได้รับบาดเจ็บ	-	-

#### บุคลากรสาธารณสุข

ด้านชีวิต	จำนวน(ราย)	รายละเอียด / ระบุสาเหตุ
1.เสียชีวิต	-	-
2.ได้รับบาดเจ็บ	-	-

1.4 ทะเบียนผู้เสียชีวิตจากอุทกภัย จังหวัดพระนครศรีอยุธยา

ที่	วันที่ รายงาน	ชื่อ - สกุล	เพศ	อายุ	เชื้อชาติ	บ้านเลขที่	หมู่	ตำบล	อำเภอ	อาชีพ/ ลักษณะงานที่ทำ	วันที่ เกิดเหตุ	วันที่ ตาย	วันที่ พบศพ	วันที่ น้ำเริ่มท่วม ในรอบปัจจุบัน
1	8 ก.ย.65		ชาย	51	ไทย	37/1	2	วัดยม	บางบาล	รับจ้าง	4 ก.ย.65	4 ก.ย.65	4 ก.ย.08	2 ก.ย.65
		โรคประจำตัว ความพิการ	ไม่มี							ประวัติการดื่มสุรา	เคยดื่ม			
		สาเหตุ / รายละเอียดการเสียชีวิต	เดินบนถนนจากบ้านไปวัดธรรมจักรแล้วพลัดตกลงไปในคลองบางบาล											
		สถานที่เสียชีวิต / สถานที่พบศพ	หน้าวัดธรรมจักร ม.2 ต.วัดยม อ.บางบาล จ.พระนครศรีอยุธยา											
2	20 ก.ย. 65		ญ	80	ไทย	31/3	6	บ้านโพธิ์	เสนา	ไม่ได้ประกอบอาชีพ	18 ก.ย. 65	18 ก.ย.65	18 ก.ย.65	10 ส.ค.65
		โรคประจำตัว ความพิการ	ความดันโลหิตสูง/หลงลืม							ประวัติการดื่มสุรา	ปฏิเสธ			
		สาเหตุ / รายละเอียดการเสียชีวิต	อยู่บ้านคนเดียว สันนิษฐานว่าป็นหน้าต่างบ้านออกมาแล้วพลัดตกน้ำเสียชีวิต พบศพบริเวณสะพานบ้าน											
		สถานที่เสียชีวิต / สถานที่พบศพ	บ้านเลขที่ 25 ม.6											
3	20 ก.ย. 65		ชาย	72	ไทย	1321	7	บางหัก	บางบาล	ไม่ได้ประกอบอาชีพ	18 ก.ย. 65	18 ก.ย. 65	18 ก.ย. 65	14 ก.ย. 65
		โรคประจำตัว ความพิการ	กินยาจิตเวช							ประวัติการดื่มสุรา	ปฏิเสธ			
		สาเหตุ / รายละเอียดการเสียชีวิต	เดินลุยน้ำจากบ้านออกมาหาบุตรชาย											
		สถานที่เสียชีวิต / สถานที่พบศพ	ห่างจากบ้านประมาณ 1 เมตร											
4	5 ต.ค. 65		ช	24	ไทย	77	5	กุดชุม	กุดชุม ยโสธร	รับจ้างติดตั้งซ่อมเครื่องปรับ	4 ต.ค. 65	4 ต.ค. 65	4 ต.ค. 65	1 ส.ค. 65
		โรคประจำตัว ความพิการ	ไม่มี							ประวัติการดื่มสุรา	ไม่มี			
		สาเหตุ / รายละเอียดการเสียชีวิต	ลื่นล้มพลัดตกน้ำขณะเข้าไปให้การช่วยเหลือผู้ประสบเหตุรถตกถนนซึ่งถูกน้ำท่วม											
		สถานที่เสียชีวิต / สถานที่พบศพ	ถนนบริเสณ ม.4 ต.หัวเวียง อ.เสนา จ.พระนครศรีอยุธยา											





1.5 สถานบริการที่ได้รับผลกระทบ





31 แห่ง





ระดับ 1 หมายถึง เปิดให้บริการได้ น้ำท่วมทางเข้าออกหรือน้ำท่วมสถานบริการ ประชาชนเข้ารับบริการได้












ระดับ 2 หมายถึง เพิ่มจุดให้บริการ น้ำท่วมสถานบริการ ประชาชนเข้ารับบริการได้ไม่สะดวก





ระดับ 3 หมายถึง ย้ายจุดให้บริการ น้ำท่วมสถานบริการ ประชาชนเข้ารับบริการไม่ได้

ลำดับ	อำเภอ	ชื่อสถานบริการ	ระดับ	ผลกระทบที่ได้รับ	เพิ่ม/ย้ายจุดบริการ	วันคลี่คลาย
1	บางบาล	รพ.สต.วัดตะกุก น้ำเริ่มท่วมวันที่ 20 สค.65 เจ้าพระยา ระบาย 1400 ลบ.ม.	ระดับ 3	น้ำท่วมสถานบริการ ประชาชนเข้ารับบริการไม่ได้ ระดับน้ำจากพื้นชั้นล่างลึกลับ 270 ซม.   	ย้ายจุดให้บริการ ศาลาริมทางเข้าวัดตะกุก	
2	บางบาล	รพ.สต.บางหลวงโคต น้ำเริ่มท่วมวันที่ 23 สค.65 เจ้าพระยา ระบาย 1500 ลบ.ม.	ระดับ 3	น้ำท่วมสถานบริการ ประชาชนเข้ารับบริการไม่ได้ ระดับน้ำจากพื้นชั้นล่างลึกลับ 260 ซม. 	ย้ายจุดให้บริการ ที่ป้อมตำรวจฝั่งหลวง ต.บางหลวงโคต	
3	บางบาล	รพ.สต.บางหัก น้ำเริ่มท่วมวันที่ 15 กย.65 เจ้าพระยา ระบาย 1900 ลบ.ม.	ระดับ 3	น้ำท่วมสถานบริการ ประชาชนเข้ารับบริการไม่ได้ ระดับน้ำจากพื้นชั้นล่างลึกลับ 50 ซม.   	ย้ายจุดให้บริการ ที่โรงเรียนวัดอัมพวา ม.4 ต.บางหัก	
4	บางบาล	รพ.สต.บางบาล น้ำเริ่มท่วมวันที่ 20 กย.65 เจ้าพระยา ระบาย 1990 ลบ.ม.	ระดับ 1	น้ำท่วมทางเข้าออกหรือน้ำท่วมสถานบริการ ประชาชนเข้ารับบริการได้ ระดับน้ำ 180 ซม.   		






ลำดับ	อำเภอ	ชื่อสถานบริการ	ระดับ	ผลกระทบที่ได้รับ	เพิ่ม/ย้ายจุดบริการ	วันคลี่คลาย
5	บางบาล	รพ.สต.บางชะนี น้ำเริ่มท่วมวันที่ 29 กย.65 เจ้าพระยา ระบาย 2400 ลบ.ม.	ระดับ 1	น้ำท่วมทางเข้าออกหรือน้ำท่วมสถานบริการ ประชาชนเข้ารับบริการได้ ระดับน้ำพื้นชั้นล่างลึก 50 ซม. 		
6	บางบาล	รพ.สต.ทางช้าง น้ำเริ่มท่วมวันที่ 29 กย.65 เจ้าพระยา ระบาย 2400 ลบ.ม.	ระดับ 1	น้ำท่วมทางเข้าออกหรือน้ำท่วมสถานบริการ ประชาชนเข้ารับบริการได้ เปิดให้บริการชั้น 2 ของรพ.สต. 		
7	บางบาล	รพ.สต.น้ำเต้า น้ำเริ่มท่วมวันที่ 29 กย.65 เจ้าพระยา ระบาย 2400 ลบ.ม.	ระดับ 1	น้ำท่วมทางเข้าออกหรือน้ำท่วมสถานบริการ ประชาชนเข้ารับบริการได้ ระดับน้ำจากพื้นชั้นล่างลึก 30 ซม. 		
8	บางบาล	รพ.สต.วัดยม น้ำเริ่มท่วมวันที่ 3 ตค.65 เจ้าพระยา ระบาย 2650 ลบ.ม.	ระดับ 1	น้ำท่วมทางเข้าออกหรือน้ำท่วมสถานบริการ ประชาชนเข้ารับบริการได้ ระดับน้ำจากพื้นชั้นล่างลึก 30 ซม. 		












ลำดับ	อำเภอ	ชื่อสถานบริการ	ระดับ	ผลกระทบที่ได้รับ	เพิ่ม/ย้ายจุดบริการ	วันคลี่คลาย
9	บางบาล	รพ.สต.บ้านคลัง น้ำเริ่มท่วมวันที่ 3 ตค.65 เจ้าพระยา ระบาย 2650 ลบ.ม.	ระดับ 1	น้ำท่วมสถานบริการ ประชาชนเข้ารับบริการได้ ระดับน้ำจากพื้นชั้นล่างลึก 10 ซม. 		
10	เสนา	รพ.สต.หัวเวียง น้ำเริ่มท่วมวันที่ 31 สค.65 เจ้าพระยา ระบาย 1700 ลบ.ม.	ระดับ 1	น้ำท่วมบริเวณรอบนอกอาคารประมาณ 120 ซม.เปิดให้บริการตามปกติ 		
11	เสนา	รพ.สต.บ้านกระทุ่ม น้ำเริ่มท่วมวันที่ 5 ตค.65 เจ้าพระยา ระบาย 2690 ลบ.ม.	ระดับ 1	น้ำท่วมบริเวณรอบนอกอาคารประมาณ 30 ซม.และด้านหน้ารพ.สต. เปิดให้บริการตามปกติ 		
12	บางปะอิน	รพ.สต.เกาะเกิด น้ำเริ่มท่วมวันที่ 15 กย.65 เจ้าพระยา ระบาย 1900 ลบ.ม.	ระดับ 1	น้ำท่วมบริเวณรอบสถานบริการ และใต้อาคารบ้านพัก 		

ลำดับ	อำเภอ	ชื่อสถานบริการ	ระดับ	ผลกระทบที่ได้รับ	เพิ่ม/ย้ายจุดบริการ	วันคลี่คลาย
13	บางปะอิน	รพ.สต.บ้านโพ น้ำเริ่มท่วมวันที่ 29 กย.65 เจ้าพระยา ระบาย 2400 ลบ.ม.	ระดับ 1	น้ำท่วมบริเวณรอบสถานบริการ สูงประมาณ 40 ซม.   		
14	บางปะอิน	รพ.สต.บางประแดง น้ำเริ่มท่วมวันที่ 1 ตค.65 เจ้าพระยา ระบาย 2600 ลบ.ม.	ระดับ 1	น้ำท่วมบริเวณรอบอาคาร สูงประมาณ 15 ซม.  		
15	บางปะอิน	รพ.สต.ขนอนหลวง น้ำเริ่มท่วมวันที่ 1 ตค.65 เจ้าพระยา ระบาย 2600 ลบ.ม.	ระดับ 1	น้ำท่วมบริเวณทางเข้า รอบอาคารบ้านพัก และสถานให้บริการ น้ำสูงประมาณ 40 ซม.   		
16	บางไทร	รพ.สต.แคคตก น้ำเริ่มท่วมวันที่ 29 กย.65 เจ้าพระยา ระบาย 2400 ลบ.ม.	ระดับ 1	น้ำท่วมทางเข้าออกและท่วมสถานบริการชั้นล่าง ประชาชนเข้ารับบริการได้ ระดับน้ำรอบอาคาร 98 ซม.   		

ลำดับ	อำเภอ	ชื่อสถานบริการ	ระดับ	ผลกระทบที่ได้รับ	เพิ่ม/ย้ายจุดบริการ	วันคลี่คลาย
17	บางไทร	รพ.สต.โพธิ์แดง น้ำเริ่มท่วมวันที่ 29 กย.65 เจ้าพระยา ระบาย 2400 ลบ.ม.	ระดับ 1	น้ำท่วมทางเข้าออกและท่วมสถานบริการชั้นล่าง ประชาชนเข้ารับบริการได้ ระดับน้ำรอบรพสต. 150 ซม. 		
18	บางไทร	รพ.สต.บ้านเกาะ น้ำเริ่มท่วมวันที่ 30 กย.65 เจ้าพระยา ระบาย 2500 ลบ.ม.	ระดับ 1	เปิดให้บริการได้ น้ำท่วมทางเข้าออก บางส่วน ประชาชนเข้ารับบริการได้ 		
19	บางไทร	รพ.สต.แคออก น้ำเริ่มท่วมวันที่ 3 ตค.65 เจ้าพระยา ระบาย 2650 ลบ.ม.	ระดับ 2	น้ำท่วมทางเข้าออกและท่วมสถานบริการชั้นล่าง ระดับน้ำรอบอาคาร 20 ซม. 	เพิ่มจุดให้บริการเสริมอีก 1 แห่ง ที่ วัดปากน้ำ	
20	บางไทร	รพ.สต.ช้างน้อย น้ำเริ่มท่วมวันที่ 1 ตค.65 เจ้าพระยา ระบาย 2600 ลบ.ม.	ระดับ 1	เปิดให้บริการได้ น้ำท่วมทางเข้าออกและท่วมสถานบริการชั้นล่าง ประชาชนเข้ารับบริการได้ 		



ลำดับ	อำเภอ	ชื่อสถานบริการ	ระดับ	ผลกระทบที่ได้รับ	เพิ่ม/ย้ายจุดบริการ	วันคลี่คลาย
21	บางไทร	รพ.สต.กระแซง น้ำเริ่มท่วมวันที่ 3 ตค.65 เจ้าพระยา ระบาย 2600 ลบ.ม.	ระดับ 1	น้ำท่วม รพ.สต.กระแซง ระดับน้ำ ประมาณ 1.10 เมตร 		
22	บางไทร	สสอ.บางไทร น้ำเริ่มท่วมวันที่ 3 ตค.65 เจ้าพระยา ระบาย 2650 ลบ.ม.	ระดับ 1	เปิดให้บริการได้ น้ำท่วมทางเข้าออกหรือน้ำท่วมสถานบริการ จนท./ประชาชนเข้ารับบริการได้ 		
23	ท่าเรือ	รพ.สต.วังแดง น้ำเริ่มท่วมวันที่ 3 ตค.65 พระรามหก ระบาย 830 ลบ.ม.	ระดับ 3	น้ำท่วมสถานบริการชั้นล่าง ประชาชนเข้ารับบริการไม่ได้   	ย้ายจุดให้บริการไปที่ วัดบึง	
24	ท่าเรือ	รพ.สต.ท่าเจ้าสนุก น้ำเริ่มท่วมวันที่ 4 ตค.65 พระรามหก ระบาย 980 ลบ.ม.	ระดับ 1	น้ำท่วมบริเวณถนน รอบรพ.สต ด้านหน้ายังเข้าได้ปกติ เปิดบริการได้		

ลำดับ	อำเภอ	ชื่อสถานบริการ	ระดับ	ผลกระทบที่ได้รับ	เพิ่ม/ย้ายจุดบริการ	วันคลี่คลาย
25	นครหลวง	รพ.สต.แม่ลา น้ำเริ่มท่วมวันที่ 4 ตค.65 พระรามหก ระบาย 915 ลบ.ม.	ระดับ 1	เปิดให้บริการได้ตามปกติ น้ำท่วมบริเวณรอบอาคารสถานบริการ  		
26	นครหลวง	รพ.สต.สามไถ น้ำเริ่มท่วมวันที่ 4 ตค.65 พระรามหก ระบาย 915 ลบ.ม.	ระดับ 1	เปิดให้บริการได้ตามปกติ น้ำท่วมบริเวณรอบอาคารสถานบริการ น้ำท่วมบ้านพัก   		
27	พระนครศรีอยุธยา	รพ.สต.คลองตะเคียน น้ำเริ่มท่วมวันที่ 4 ตค.65 เจ้าพระยา ระบาย 2660 ลบ.ม.	ระดับ 1	เปิดให้บริการได้ น้ำท่วมทางเข้าออก ประชาชนเข้ารับบริการได้ โดยทำสะพานทางเดินชั่วคราว เปิดให้บริการ ชั้น 2 -บริเวณโดยรอบน้ำท่วมสูง ประมาณ 30 ซม.ภายในอาคารน้ำเข้าสูง 5 ซม.   		
28	พระนครศรีอยุธยา	รพ.สต.ปากกราน น้ำเริ่มท่วมวันที่ 4 ตค.65 เจ้าพระยา ระบาย 2660 ลบ.ม.	ระดับ 1	เปิดให้บริการได้ น้ำท่วมทางเข้าออก ประชาชนเข้ารับบริการได้ โดยทำสะพานทางเดินชั่วคราว เปิดให้บริการ ชั้น 2 อาคารชั้นล่างระดับน้ำ 23 ซม. บ้านพักระดับน้ำ 30 ซม.   		

ลำดับ	อำเภอ	ชื่อสถานบริการ	ระดับ	ผลกระทบที่ได้รับ	เพิ่ม/ย้ายจุดบริการ	วันคลี่คลาย
29	พระนครศรีอยุธยา	รพ.สต.บ้านป้อม น้ำเริ่มท่วมวันที่ 4 ตค.65 เจ้าพระยา ระบาย 2660 ลบ.ม.	ระดับ 1	เปิดให้บริการได้ น้ำท่วมทางเข้าออก ประชาชนเข้ารับบริการได้ โดยทำสะพานทางเดินชั่วคราว และกระสอบทรายกั้นป้องกันน้ำเข้าสถานบริการ 		
30	พระนครศรีอยุธยา	รพ.สต.เกาะเรียน น้ำเริ่มท่วมวันที่ 4 ตค.65 เจ้าพระยา ระบาย 2660 ลบ.ม.	ระดับ 1	น้ำท่วมทางเข้าออก ประชาชนเข้ารับบริการได้ โดยทำสะพานทางเดินชั่วคราว และกระสอบทรายกั้น 		
31	พระนครศรีอยุธยา	รพ.สต.ลำภาลมี่ น้ำเริ่มท่วมวันที่ 4 ตค.65 เจ้าพระยา ระบาย 2660 ลบ.ม.	ระดับ 1	น้ำท่วมบ้านพัก 29 ซม. ตัวอาคารรพ.สต.(จุดบริการ)น้ำยังไม่ท่วม ใช้บริการได้ตามปกติ กั้นกระสอบทราย 		

2. การดำเนินการทางด้านการแพทย์และสาธารณสุข

2.1 ทีมปฏิบัติการด้านการแพทย์

ทีมปฏิบัติการด้านการแพทย์ที่เข้าปฏิบัติงานและให้ความช่วยเหลือในพื้นที่

วันที่	อำเภอ	สถานที่ให้บริการ	จำนวนทีมปฏิบัติการ								
			Thailand EMT	MERT	Mini MERT	หน่วยแพทย์เคลื่อนที่	CDCU/JIT	MCATT	SEhRT	MSERT	อื่นๆ
4 ต.ค.65	ท่าเรือ	วัดสะอาด				5		1	1		
5 ต.ค.65	บางปะอิน	รพ.สต.ในพื้นที่/รพ			11						

คำนิยาม :

Thailand EMT = Thailand Emergency Medical Team (ทีมปฏิบัติการฉุกเฉินทางการแพทย์และสาธารณสุขในภาวะภัยพิบัติ)

MERT = Medical Emergency Response Team (ทีมปฏิบัติการฉุกเฉินทางการแพทย์ระดับตติยภูมิ)

Mini MERT = Mini Medical Emergency Response Team (ทีมปฏิบัติการฉุกเฉินทางการแพทย์ระดับอำเภอ)

หน่วยแพทย์เคลื่อนที่ = หน่วยแพทย์หรือทีมแพทย์ที่ออกให้บริการนอกสถานพยาบาล

SRRT = Surveillance and rapid response team (ทีมเฝ้าระวังสอบสวนเคลื่อนที่เร็ว)

CDCU = Communicable Disease Control Unit (หน่วยปฏิบัติการควบคุมโรคติดต่อ)

JIT = Joint Investigation team (ทีมปฏิบัติการสอบสวนควบคุมโรค)

MCATT = Mental Health Crisis Assessment and Treatment Team (ทีมให้การช่วยเหลือเยียวยาจิตใจผู้ประสบภาวะวิกฤต)

SEhRT = Special Environmental Health Response Team (หน่วยปฏิบัติการเฉพาะกิจด้านอนามัยสิ่งแวดล้อม)

MSERT = Medical Supportive Emergency Response Team (ทีมวิศวกรฉุกเฉิน)

อื่นๆ = ทีมสนับสนุนภาคเอกชนหรือหน่วยงานอิสระ เช่น มูลนิธิ กู้ชีพ เป็นต้น

2.2 ผลการดำเนินงานทีมปฏิบัติการด้านการแพทย์

การจัดหน่วยแพทย์เคลื่อนที่

วันเดือนปี	อำเภอ	รายชื่อหน่วย	จุดให้บริการ	ผู้รับบริการทั้งหมด (ราย)	การให้บริการทางการแพทย์ (ราย)					
					เยี่ยมบ้าน	แจกยา	ให้สุขศึกษา	ตรวจรักษา	ประเมินสุขภาพจิต	การส่งต่อ
<b>รวม</b>		<b>รวม 1 หน่วย</b>	<b>รวม 1 จุดบริการ</b>	<b>2957</b>	<b>337</b>	<b>1937</b>	<b>703</b>	<b>94</b>	<b>0</b>	<b>0</b>
1 ต.ค.65	เสนา	รพ.สต.บ้านกระท่อม	วัดโบสถ์บน	64			64	64		
3 ต.ค.65	เสนา	รพ.สต.บ้านกระท่อม	วัดโบสถ์บน	60			30	30		
3 ต.ค.65	เสนา	รพ.สต.บ้านกระท่อม	วัดโบสถ์บน	0						
3 ต.ค.65	เสนา	รพ.สต.บ้านแพน	ภูัดโบสถ์(ล่าง)	501	1	250	250			
4 ต.ค.65	เสนา	รพ.สต.บ้านแพน	หมู่ 1,2,6	3	3					
5 ต.ค.65	ท่าเรือ	รพ.ท่าเรือ	เทศบาลท่าเรือ	220	45	108	67			
		รพ.สต.โพธิ์เอน 4	หมู่ 1,3	170	25	101	44			
		รพ.สต.ศาลาลอย	หมู่ 1,3,5	190	38	97	55			
		รพ.สต.โพธิ์เอน	หมู่ 1,3	114	12	88	14			
		รพ.สต.ท่าเจ้าสนุก	หมู่ 1,8,4	134	24	98	12			
		รพ.สต.ท่าหลวง	หมู่ 10 ,2	91	12	67	12			
		รพ.สต.ปากท่า	ม.2,3	156	44	97	15			
		รพ.สต.บ้านศาลาลอย	หมู่ 11,15,13	129	37	67	25			
		รพ.สต.จำปา	หมู่ 2,3	225	37	170	18			
		รพ.สต.วังแดง	หมู่ 1-4	294	49	198	47			
5 ต.ค.65	บางปะอิน	รพ.สต.เกาะเกิด	รพ.สต.เกาะเกิด	0	0	0				
		รพ.สต.บ้านแปง	รพ.สต.บ้านแปง	10	0	10				
		รพ.สต.บ้านพลับ	รพ.สต.บ้านพลับ	17	7	10				
		รพ.สต.บ้านโพ	รพ.สต.บ้านโพ	13	0	13				
		รพ.สต.บางประแดง	รพ.สต.บางประแดง	39	3	36				
		รพ.สต.บางกระสั้น	รพ.สต.บางกระสั้น	50	0	50				
		รพ.สต.คลองจิก	รพ.สต.คลองจิก	0	0	0				
		รพ.สต.ตลาดเกรียบ	รพ.สต.ตลาดเกรียบ	24	0	24				
		รพ.บางปะอิน	รพ.บางปะอิน	50	0	50	50			
		รพ.สต.ขนอนหลวง	รพ.สต.ขนอนหลวง	0	0	0				
		รพ.สต.วัดยม	รพ.สต.วัดยม	378	0	378				
		รพ.สต.บ้านหว่า	รพ.สต.บ้านหว่า	25	0	25				



### 2.3 การประเมินสุขภาพจิต

วันที่	อำเภอ	จำนวน ผู้เข้ารับบริการ (ราย)	ผลการให้บริการ (ราย)			
			ภาวะปกติ	ภาวะเครียดระดับ มากขึ้นไป	ภาวะเสี่ยงต่อ ภาวะซึมเศร้า	ภาวะเสี่ยงต่อการ ฆ่าตัวตาย
27 ส.ค. 65	พระนครศรีอยุธยา	19	19	0	0	0
29 ส.ค. 65	พระนครศรีอยุธยา	30	30	0	0	0
30 ส.ค. 65	พระนครศรีอยุธยา	35	35	0	0	0
31 ส.ค. 65	พระนครศรีอยุธยา	8	8	0	0	0
2 ก.ย. 65	พระนครศรีอยุธยา	12	12	0	0	0
19 ก.ย. 65	บางไทร	5	5	0	0	0
22 ก.ย. 65	พระนครศรีอยุธยา	42	42	0	0	0
29 ก.ย. 65	พระนครศรีอยุธยา	1	1	0	0	0
30 ก.ย. 65	พระนครศรีอยุธยา	45	38	7	0	0
2 ต.ค. 65	พระนครศรีอยุธยา	325	325	0	0	0

4 ความต้องการสนับสนุนเวชภัณฑ์ เคมีภัณฑ์ ทรัพยากร

วันที่รายงาน 5 ตุลาคม 2565		วันที่ร้องขอ	5 ต.ค.65	4 ต.ค.65	5 ต.ค.65	5 ต.ค.65	30 ก.ย.65
		หน่วยงาน	สสอ.ท่าเรือ	สสอ.นครหลวง	สสอ.บางปะอิน	สสอ.บางไทร	สสอ.บางบาล
		ผู้ประสาน	ชัยณรงค์	นรเศรษฐ์	อนุสรณ์	จันน์จรัส	ชาติรี
		โทรศัพท์	089-6839894		081-3740254	089-9017597	083-0925337
ลำดับ	รายการ	หน่วย	จำนวน		จำนวน	จำนวน	จำนวน
1	เครื่องยั้งชีพ / ถุงยั้งชีพ	ชุด / ถุง				300	
2	รองเท้ายาง (รองเท้าบูท)	คู่	40				3
3	น้ำดื่ม	โหล					6
4	ถุงดำ	แพค					10
5	ยาทาแก้นูน	ซอง					700
6	มุ้ง	หลัง					
7	เสื้อชูชีพ	ตัว				30	8
8	ยาน้ำกัดเท้า	ตลับ	2,000	500	4,000	200	700
9	ยาตำราหลวง/ยาชุดน้ำท่วม	ชุด	500	50	300	1,000	650
10	ถุงมือ	กล่อง					
11	เรือพาย + พาย	ลำ					2
12	ยาทาแก้ผื่นคัน	โหล		200			5
13	ยาหยอดตา	โหล					2
14	Mask	กล่อง				100	



